






Wanderprogramm Januar – März 2021

- **Routenänderungen:** Durch den Wanderleiter jederzeit möglich.
- **Unfallversicherung:** Sache der Teilnehmer.
- **Ausrüstung:** Wanderstöcke werden empfohlen, taugliches Schuhwerk aber ist ein **Muss!**
 → Immer dabei ist auch ein **Trinkbecher.**
 ⚠ **Corona!** Hygiene- und Abstandsregeln einhalten
 Hygienemaske ist im Rucksack dabei

Angaben in blauer Schrift gelten für Kurzwanderer.

- *Wanderleiter/Koordinator ist immer **Andreas Berger** (061 331 18 88 / 079 215 78 72)*
- *Wenn **PW-Fahrten** vorgesehen sind, melden sich die Teilnehmer bei Andreas an*
- ***Wichtig!** Wer mit **PW direkt ans Ziel fährt** informiert Andreas (Mitfahrgelegenheit)*

21. Jan.	Nenzlingen - Eggflue - Pfeffingen Schlosshof - Muggeberg - Aesch <i>(Pfeffingen Bergmattenweg - Schlosshof - Muggeberg - Aesch)</i>	752
12:45	Dornach S3 – Zwingen Bus 119 ab 13:03 → Nenzlingen Dorfplatz an 13:12 (TNW 4 Zonen)	
	Route LW: Nenzlingen - Eggflue - Pfeffingen Schlosshof - Muggeberg – Aesch Dorf (↗ 173 m, ↘ 300 m, ⇄ 6.2 km, 2½ Std.)	
13:45	Arlesheim Bus 65 → Pfeffingen Bergmattenweg an 14:08 <i>(TNW 1 Zone)</i>	
	<i>Route KW: Pfeffingen Bergmattenweg - Schlosshof - Muggeberg – Aesch Dorf</i> <i>(↗ 77 m, ↘ 176 m, ⇄ 3.7 km, 2 Std.)</i>	
● 14:30	Neujahrsapéro bei Sepp Meyer, Schlosshof, 4148 Pfeffingen (061 751 17 17) Wanderleiter: Robert Gaugler (061 701 32 16 / 076 411 32 16)	
4. Feb.	Gempfen - Gempfenplateau - Juntenloch - Wälschhans - Bödeli (Seewen) <i>(Hochwald Ziegelschüren - Juntenloch - Wälschhans - Bödeli (Seewen))</i>	753
9:18	Dornach Bus 67 → Gempfen Dorf an 9:33 (TNW 2 Zonen)	
	Route LW: Gempfen - Gempfenplateau - Radacher - Juntenloch - Wälschhans - Seetalhöhe - Bödeli (Seewen) (↗ 112 m, ↘ 252 m, ⇄ 8.6 km, 2¾ Std.)	
10:18	Dornach Bus 67 → Hochwald Ziegelschüren an 10:40 (TNW 2 Zonen)	
	<i>Route KW: Hochwald Ziegelschüren - Juntenloch - Wälschhans - Seetalhöhe - Bödeli (Seewen)</i> <i>(↗ 45 m, ↘ 136 m, ⇄ 4 km, 1¾ Std.)</i>	
📍 12:30	Landgasthof Pony Ranch, Bödeli 2, Seewen (061 911 17 71) Wanderleiter: Peter Kessler (061 701 55 89 / 079 931 68 04)	

18. Feb.	Mumpf - Zeiningen - Maisprach <i>(Buus Dorf - Hueber - Maisprach)</i>	754
8:15	Arlesheim T10 - Basel SBB S1 ab 08:50 → Mumpf an 9:15 (TNW Tageskarte ganzer TNW)	
	Route LW: Mumpf - Tschoppert - Zeiningen - Zwüschetal - Chleine Sunneberg - Maisprach (↗ 336 m, ↘ 284 m, ⇄ 8.7 km, 3¼ Std.)	
	Wanderleiter LW: Beat Marti (061 701 81 92 / 079 777 39 71)	
9:45	Arlesheim T10 – Basel SBB IR27 ab 10:16 – Gelterkinden Bus 100 ab 10:40 → Buus Dorf an 10:51 (TNW Tageskarte ganzer TNW)	
	Route KW: Buus Dorf – Hueber - Maisprach (↗ 100 m, ↘ 170 m, ⇄ 4 km, 1½ Std.)	
	Wanderleiter KW: Robert Gaugler (061 701 32 16 / 076 411 32 16)	
 12:30	Restaurant zum Kloster, Maisprach (061 841 07 70)	
4. März	Oeschgen - Chliholz - Lümberg - Warthof – Eiken <i>(Sisseln Unterdorf - Eiken)</i>	755
8:07	Arlesheim T10 – Basel SBB IR36 ab 08:37 – Frick Bus 134 ab 09:20 → Oeschgen Gemeindehaus an 09:25 (TNW Tageskarte ganzer TNW)	
	Route LW: Oeschgen - Chliholz - Lümberg - Warthof - Chinz - Wigarten - Eiken (↗ 250 m, ↘ 259 m, ⇄ 8.3 km, 3 Std.)	
9:45	Arlesheim T10 – Basel SBB IR36 ab 10:11 – Stein-Säckingen Kante A Bus 143 ab 10:39 → Sisseln Unterdorf an 10:48 (TNW Tageskarte ganzer TNW)	
	Route KW: Sisseln Unterdorf - Eiken (↗ 59 m, ↘ 22 m, ⇄ 3.4 km, 1½ Std.)	
 12:30	Restaurant Rössli, Hauptstrasse 65, Eiken (062 871 14 21)	
	Wanderleiter: Hans Schlienger (061 701 62 66 / 079 629 22 23)	
18. März	Oltingen - Kienberg - Wölflinswil <i>(Wittnau - Wölflinswil)</i>	756
7:40	Dornach S3 – Tecknau Bus 103 ab 08:41 → Oltingen Postplatz an 08:51 (TNW Tageskarte ganzer TNW)	
	Route LW: Oltingen - Widacher - Kienberg - Tannen - Lammetholz - Wölflinswil (↗ 299 m, ↘ 438 m, ⇄ 8.2 km, 3 Std.)	
9:07	Arlesheim T10 – Basel SBB IR36 ab 09:37 – Frick Bus 136 ab 10:05 → Wittnau, alte Post an 10:15 (TNW Tageskarte ganzer TNW)	
	Route KW: Wittnau, alte Post - Wölflinswil (↗ 103 m, ↘ 66 m, ⇄ 3.25 km, 1¾ Std.)	
 12:15	Landgasthof Ochsen, Dorfplatz 56, Wölflinswil (062 877 11 06)	
	Wanderleiter: Bruno Theiler (061 701 68 45 / 079 279 27 12)	