




## Wanderprogramm Januar – März 2025


<b>Anforderungen:</b>	Bitte nur an Wanderungen teilnehmen, die man sicher bewältigen kann. Jeder Teilnehmer schätzt seine Kondition und seine Möglichkeiten selbst ein.
<b>Routenänderungen:</b>	Durch den Wanderleiter jederzeit möglich
<b>Versicherung:</b>	Die Versicherung gegen Unfall und für allfällige Rettungskosten ist Sache der Teilnehmer
<b>Hunde:</b>	Auch wenn der Hund noch so lieb und treu ist, wir nehmen <b>keine</b> Hunde mit auf die Wanderungen
<b>Ausrüstung:</b>	Wanderstöcke werden empfohlen, taugliches Schuhwerk aber ist ein <b>Muss!</b> <b>Immer dabei ist auch ein Trinkbecher.</b>

### Angaben in blauer Schrift gelten für Kurzwanderer

- **Koordinator für Mitfahrgelegenheiten ist Andreas Berger (061 331 18 88 / 079 215 78 72)**  
**Wichtig!**  
*Mitfahrgelegenheiten sind nicht immer möglich. Teilnehmer, welche mit dem PW direkt ans Ziel fahren, bitte wegen Mitfahrgelegenheit unbedingt Andreas informieren. Vielen Dank!*

<b>9. Jan.</b>	<b>Rheinfelden - Route 60 - Pratteln Salinen</b> <i>Kaiseraugst - Route 60 - Pratteln Salinen</i>	<b>843</b>
8:22	Arlesheim Dorf T10 – Basel SBB Gl. 3 S1 ab 8:50 → Rheinfelden an 9:07 (Hinfahrt TNW 5 Zonen / Rückfahrt ab Pratteln Saline TNW 3 Zonen) Route LW: Von Rheinfelden dem Rhein entlang (Route 60) nach Pratteln Salinen (↗ 143 m, ↘ 157 m, ⇄ 9.9 km, 3¼ Std.) Wanderleiter LW: Bruno Theiler (061 701 68 45 / 079 279 27 12)	
<b>9:52</b>	<i>Arlesheim Dorf T10 – Basel SBB Gl. 1 S1 ab 10:20 → Kaiseraugst an 10:32 (Hinfahrt TNW 4 Zone, Rückfahrt ab Pratteln Saline TNW 3 Zonen) Route KW: Kaiseraugst dem Rhein entlang (Route 60) nach Pratteln Salinen (↗ 63 m, ↘ 64 m, ⇄ 4.4 km, 1¼ Std.) Wanderleiter KW: Sepp Gasser (061 701 27 63 / 079 204 27 17)</i>	
<b>12:30</b>	<b>Gasthof zur Saline, Rheinstrasse 23, 4133 Pratteln (061 821 61 72)</b>	
<b>16. Jan.</b>	<b>Senioren-Treff - Restaurant Ermitage, Arlesheim - 15:00 bis 17:00 Uhr</b>	
<b>23. Jan.</b>	<b>Läufelfingen - Känerkinden - Wittinsburg</b> <i>Buckten - Känerkinden - Wittinsburg</i>	<b>844</b>
8:41	Dornach-Arlesheim Gl. 2 S3 – Sissach Gl. 4 S9 ab 9:31 → Läufelfingen an 9:43 (TNW-Tageskarte ganzer TNW) Route LW: Läufelfingen – Riedmatt – Känerkinden – Wälschacher – Wittinsburg (↗ 247 m, ↘ 233 m, ⇄ 6.5 km, 2½ Std.) Wanderleiter LW: Guido Maritz (061 701 23 32 / 078 891 52 78)	
<b>9:07</b>	<i>Arlesheim Dorf T10 – Basel SBB Gl. 7 IR37 ab 9:43 – Sissach Kante D Bus 108 ab 10:07 → Buckten Dorf an 10:20 (TNW-Tageskarte ganzer TNW) Route KW: Buckten – Känerkinden – Wälschacher – Wittinsburg (↗ 144 m, ↘ 54 m, ⇄ 3.8 km, 1¼ Std.) Wanderleiter KW: Hans Schlienger (061 701 62 66 / 079 629 22 23)</i>	
<b>12:30</b>	<b>Restaurant Bürgin, Unterdorfstrasse 12, 4443 Wittinsburg (062 299 12 41)</b>	

<b>30. Jan.</b>	<b>Senioren-Treff - Restaurant Ermitage, Arlesheim - 15:00 bis 17:00 Uhr</b>	
<b>6. Feb.</b>	<b>Von Gempen über verschlungene Wege nach Pratteln</b> <i>Frenkendorf - Pratteln</i>	<b>845</b>
9:18	Dornach, Bahnhof Kante B Bus 67 → Gempen Dorf an 10:33 (Hinfahrt TNW 2 Zonen / Rückfahrt ab Pratteln TNW 3 Zonen) Route LW: Von Gempen über verschlungene Wege nach Pratteln (↗ 146 m, ↘ 529 m, ⇄ 9 km, 3 Std.) Wanderleiter LW: Martin Plattner (079 440 46 22)	
<b>10:13</b>	<b>Dornach Arlesheim Gl. 2 S3 → Frenkendorf-Füllinsdorf an 10:44</b> (Hinfahrt TNW 4 Zonen / Rückfahrt ab Pratteln TNW 3 Zonen) Route KW: Frenkendorf – Erli - Pratteln (↗ 86 m, ↘ 99 m, ⇄ 3.5 km, 1¾ Std.) Wanderleiter KW: Andreas Berger (061 331 18 88 / 079 215 78 72)	
 <b>12:30</b>	Restaurant Engel, Hauptstrasse 46, 4133 Pratteln (061 821 71 00)	
<b>13. Feb.</b>	<b>Senioren-Treff - Restaurant Ermitage, Arlesheim - 15:00 bis 17:00 Uhr</b>	
<b>20. Feb.</b>	<b>Kleinlützel – Route 80 - Laufen</b> <i>Zwingen - Laufen</i>	<b>846</b>
8:46	Dornach-Arlesheim Gl. 3 S3 – Laufen Kante A Bus 112 ab 09:04 → Kleinlützel, Frohmatt an 09:13 (Hinfahrt TNW 5 Zonen / Rückfahrt ab Laufen 3 Zonen) Route LW: Kleinlützel – Ober Ring – Route 80 – Laufen (↗ 381 m, ↘ 448 m, ⇄ 11 km, 3¾ Std.) Wanderleiter LW: Beat Marti (061 701 81 92 / 079 777 39 71)	
<b>10:46</b>	<b>Dornach Arlesheim S3 → Zwingen an 10:59</b> (TNW 3 Zonen) Route KW: Zwingen – Route 80 - Laufen (↗ 28 m, ↘ 22 m, ⇄ 3.5 km, 1¾ Std.) Wanderleiter KW: Björn Olsen (079 701 80 74)	
 <b>12:45</b>	Restaurant Central, Röschenzstrasse 3, 4242 Laufen (061 761 61 03)	
<b>27. Feb.</b>	<b>Senioren-Treff - Restaurant Ermitage, Arlesheim - 15:00 bis 17:00 Uhr</b>	
<b>6. März</b>	<b>Challpass (Challhöchi) - Pfeffingen</b> <i>Nenzlingen - Glögglifels - Pfeffingen</i>	<b>847</b>
8:03	Dornach, Bahnhof Kante E Bus 64 – Therwil Zentrum T10 ab 8:28 – Flüh Station Bus 69 ab 8:44 → Challhöchi an 8:58 (Hinfahrt TNW 3 Zonen / Rückfahrt ab Pfeffingen TNW 1 Zone) Route LW: Challpass – Brunneberg - Blaueberg – Blattenpass - Pfeffingen (↗ 150 m, ↘ 507 m, ⇄ 10.9 km, 3½ Std.) Wanderleiter LW: Stephan Ausgsburger (061 701 16 08 / 079 224 86 84)	
<b>9:46</b>	<b>Dornach-Arlesheim S3 – Laufen Kante C Bus 119 ab 10:30 → Nenzlingen Dorfplatz an 10:44</b> (Hinfahrt TNW 4 Zonen / Rückfahrt ab Pfeffingen TNW 1 Zone) Route KW: Nenzlingen - Glögglifels - Pfeffingen (↗ 123 m, ↘ 174 m, ⇄ 4.12 km, 1¾ Std.) Wanderleiter KW: Hans Schlienger (061 701 62 66 / 079 629 22 23)	
 <b>12:30</b>	Restaurant Rebstock, Hauptstrasse 30, 4148 Pfeffingen (061 751 41 10)	
<b>13. März.</b>	<b>Senioren-Treff - Restaurant Ermitage, Arlesheim - 15:00 bis 17:00 Uhr</b>	

<b>20. März</b>	<b>Orismühle - St.Pantaleon - Chanzel - Sichtern</b>	<b>Nuglar - Sichtern</b>	<b>848</b>
8:22	Arlesheim Dorf T10 – Basel SBB GI 7 IC 61 ab 8:56 – Liestal Bahnhof Kante A Bus 73 ab 9:15 → Nuglar Orismühle an 09:20 (Hinfahrt TNW 5 Zonen / Rückfahrt ab Liestal 4 Zonen)		
	Route LW: Orismühle - St.Pantaleon - Hinter den Reben (Pkt. 500) - Chanzel - Sichtern (↗ 289 m, ↘ 224 m, ⇄ 8.6 km, 3 Std.)		
	Wanderleiter LW: Christian Schad (061 701 57 09 / 079 531 26 53)		
9:22	<b>Arlesheim Dorf T10 – Basel SBB GI 9 IC 61 ab 9:56 – Liestal Bahnhof Kante A Bus 73 ab 10:15 → Nuglar Dorfplatz an 10:30</b> (Hinfahrt TNW 5 Zonen / Rückfahrt ab Liestal 4 Zonen)		
	Route KW: Nuglar - Sichtern (↗ 63 m, ↘ 120 m, ⇄ 2.7 km, 1½ Std.)		
	Wanderleiter KW: Andreas Berger (061 331 18 88 / 079 215 78 72)		
 12:30	Restaurant Sichternhof, 4410 Liestal (061 921 12 05)		
<b>27. März</b>	<b>Senioren-Treff - Restaurant Ermitage, Arlesheim - 15:00 bis 17:00 Uhr</b>		